




SENTIERI DEL MONTE CANTO

www.comitatomontecanto.it

n°891	Itinerario del crinale (n°CAI)
n°MC1	Periplo del Monte Canto
n°MC2	Itinerario dei Frati
	Sentieri di raccordo

-  Percorribile a piedi
-  Percorribile anche in bicicletta ed a cavallo
-  Parcheggio

DESCRIZIONE DEGLI ITINERARI

	Denominazione	PARTENZA/ARRIVO	Km	Disl. m	Tempi di percorrenza
n°891 CAI	Itinerario del crinale	MAPELLO, Madonna di Prada- Fontanella-Canto-Faida- Odiago, PONTIDA	12	500	4/5 ore
n°MC1	Periplo del Monte Canto (L'accesso è possibile da ogni comune)	CARVICO- Predazzi-Cadernoldo- VILLA D'ADDA- Odiago-Cà de Rizzi- PONTIDA- Somasca-Teggia- AMBIVERE- Cargello-MAPELLO- Piana-Volpera-Botta- Pratolongo- SOTTO IL MONTE- Corna-Zandona- Careccia- CARVICO	23	200	7/8 ore
n°MC2	Itinerario dei Frati	MAPELLO, Madonna di Prada- Tribulina-Cabergnino- Montealbano- Fontanella-Pietra di Sant'Alberto-Val di Gerra-PONTIDA- Canto-Tassodine-Alzata- San Bernardino- Gavardo-Pignone-Faida- Casa Scinville- Cà de Rizzi,PONTIDA	15	700	5/6ore